












Orientační plán obce Předboj

M 1 : 1500

Grafická legenda

- | | | | |
|---|-------------------------------------|---|--------------------------------|
|  | Rodinné domy |  | Pole |
|  | Podnikatelské subjekty |  | Vodní plochy - rybníky, potoky |
|  | Zahrady a pozemky určené k zástavbě |  | Zpevněné plochy areálů firem |
|  | Živičné komunikace |  | Nadzemní trasa horkovodu |
|  | Polní a lesní cesty |  | jednosměrné komunikace |
|  | Veřejná zeleň a lesní porosty |  | zákazy vjezdů |
|  | Významné budovy a zajímavá místa | | |



Evakuační plán obce

Shromaždiště č.1 – Ke Tvrzi

pro ulice:

Ke Tvrzi,
Pod Vrškem,
Pod Kapličkou,
Krátká,
Větrná,
Čenkovská,
Západní Stráň,
Jižní Stráň,
Na Palpostu,

U Rybníčka,
Na vršku,
Nad Potokem,
Zvonková,
U Kůlen,
Baštěcká,
Horňátecká,
jižní část ulice Hlavní.

Shromaždiště č.2 – fotbalové hřiště

pro ulice:

U Prutníku,
Spojovací,
Na Jaroši,
Kojetická
Tůmovka

Dlouhá,
Pod Hřištěm
Nová,
Východní Stráň,
severní část ulice Hlavní.